



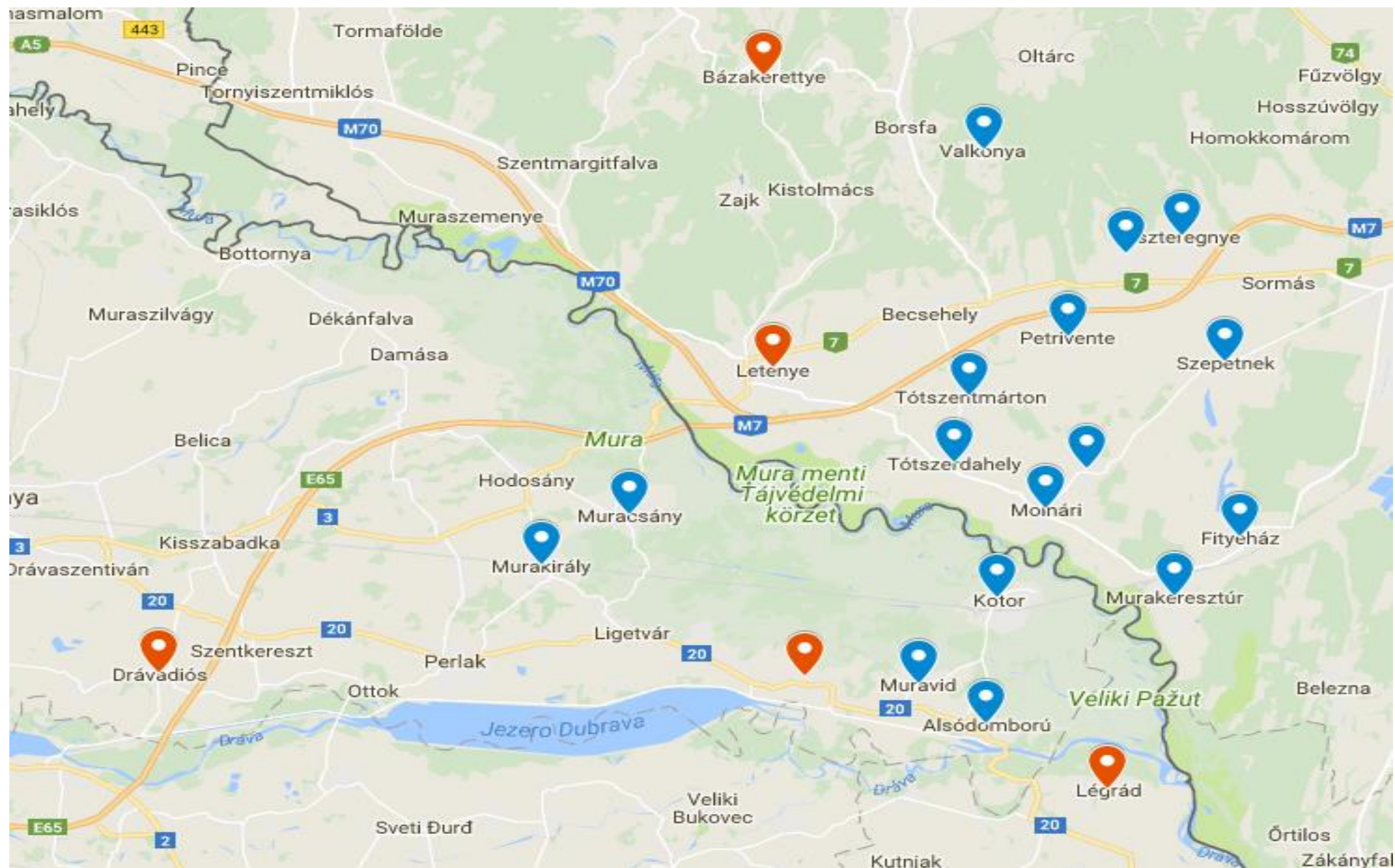
Ahol a folyók összekötnek

MURA RÉGIÓ EURÓPAI TERÜLETI TÁRSULÁS

Mura Region EGTC

Mura Régió ETT

Regija Mura EGTS



MURA RÉGIÓ ETT TÖRTÉNETE

2015. május 24-én alakult

Nyilvántartási szám: 17

CoR Register: 56

Napjainkban 18 magyar település

- 11 horvát općina és Muraköz megye a tagjaink

A tagok együttesen alkotják a Mura folyó teljes magyar horvát közös szakaszát.

TWO Rivers One Goal



HUHR/1601/2.1.2/0004

- CÉL:
 - Határ menti együttműködést erősítő hatás,
 - közös fenntartható vízbázisú turisztikai termék és ajánlat létrehozása a Mura
 - A határ mindkét oldalán idegenforgalmi látványosságok alakultak ki (információ)
-
- *A projekt teljes költsége: 842.285,50 EUR*
 - *EU támogatás: 715.942,67 EUR*
 - *MURA RÉGIÓ ETT teljes költsége: 387.500 EUR*
 - *EU támogatása: 329.383,50 EUR*

Megvalósítási helyszínek

MURA RÉGIÓ ETT keretében:

Murakeresztúr, Molnári, Semjénháza, Tótszerdahely, Letenye.

Projekt partnerként:

Donji Vidovec, Goričan, Légrad

- 1. Prípravit će se 1-1 izložbeni prostor i odmorite na teritoriji Mađarske, koji će se fokusirati na predstavljanje kulture, tradicije, životnog i turističkog potencijala rijeke Mure.
- 1. izložbeni prostor u Hrvatskoj, koji će se koristiti za predstavljanje aktivnosti i spiro "a zlata na rijeci Muri.

Navedene atrakcije će pružiti inovativan, jedinstven, zanimljiv i značajan turistički sadržaj u regiji. Razvoj će povećati atraktivnost regije, konkurentnost područja i smanjiti se sezonalnost turizma.

The activities carried out from 01.05.2017. to 31.12.2018. serve the development of the quality of water-based tourism in the Mura and Drava region. The aim of the initiative is to develop a joint water-based tourism product along the rivers Mura and Drava in line with sustainability principles, and to draw an attractive water-based tourism landscape from the target area. During the project, a joint, sustainable water-based tourism product offer will be created.

The project will include the following attractions:

- 1 information point / visitor center in Gorican to promote the new tourism product.
- 1 revitalized artificial lake in Gorican.
- 7 mobile piers (4 in Hungary and 3 in Croatia) and 2 warehouses for storage of boats and to organize excursions on the rivers Mura and Drava.
- For the sake of the complexity of the tourist offer, 5 rafting boats, a boat trailer and a speedboat (for possible rescue tasks) will be purchased. Hikers can plan their programs and routes and gather information with six touch screen info kiosks.
- There will be 1-1 exhibition space and seating area on the Hungarian side focusing on the presentation of culture, tradition, lifestyle and tourism potential of the river Mura.
- 1 exhibition space in Croatian side, which will be used to showcase gold hauling in river Mura.

The listed attractions offer innovative, unique, interesting and meaningful tourism content in the region. The developments enhance the attractiveness of the region, the competitiveness of the area, and reduce the seasonality of tourism.

HUHR/1601/2.1.2/0004 - „Két folyó egy cél” című projekt vezetője a MURA RÉGIÓ ETT.
Projekt partnerei: Gorican, Donji Vidovec és Légrád települések.

Voditelj projekta pod naslovom „Dvije rijeke, jedan cilj” je MURA REGIA EGTS
Projekt partneri su: Općina Gorican, Općina Donji Vidovec i Općina Légrád.

The project „Two Rivers One Goal” is led by MURA REGION EGTS
Project partners: Municipalities Gorican, Donji Vidovec and Légrád.

www.muradrava.eu



Donji Vidovec

Gorican

Légrád

A 2017. 05. 01 - 2018. 12. 31-ig megvalósuló tevékenységek a Mura és Dráva menti térség vízi turisztikai minőség fejlesztését szolgálja. A kezdeményezés célja a közös víza-parti turisztikai termék fejlesztése a fenntarthatósági elvekkel összhangban a Mura és a Dráva folyó mentén, valamint a célterület vonzó vizalapot idegenforgalmi célképeknek megteremtése. A projekt megvalósítása során létrejön egy közös, fenntartható vízbázisú turisztikai termék ajánlat.

A projekt a következő látnivalókat fogja tartalmazni:

- 1 Gorican-i Információs pont/ látogató központ, amely az új turisztikai termék népszerűsítésére irányul.
- 1 revitalizált mesterséges tó Goricanban.
- 7 mobil móló (4 HU és 3 HR-ben) és 2 hajó raktár, amelyek célja a tárolás és hajókirándulás szervezése a Mura és Dráva folyón.
- A turisztikai kínálat komplexitása érdekében beszerzésre kerül 5 rafting csónak, csónakszállító tréler, illetve egy motorcsónak az esetleges mentési feladatokra. A tájékoztató program és útvonal tervezését- tájékoztatást szolgálja hat helyszínen felállított érintőképernyős INFO KIOSK.
- Elkészül 1-1 kiállítási és pihenőhely, HU oldalon, amely a Mura folyóhoz kapcsolódó kultúra, hagyomány, életmód és turisztikai potenciál bemutatására összpontosít.
- 1 kiállítási tér a HR-on, amely a Mura folyó aranyásói tevékenység bemutatására szolgál.

A felsorolt látnivalók innovatív, egyedülálló, érdekes és értelmes idegenforgalmi tartalmakat kínálnak a régióban. A fejlesztések fokozzák a régió vonzerőjét, terület versenyképességét, csökkentik a turizmus szezonizálását.

Realizirane aktivnosti u razdoblju od 01.05.2017.- 31.12.2018. će služiti razvoju kvalitete vodenog turizma na području Mure i Drave. Cilj je inicijative razvoj zajedničkog vodenog turističkog proizvoda u skladu s propisima očuvanja prirode na području Mure i Drave, kao i stvaranje atraktivne vodene turističke destinacije za cijelo područje. Ijekom realiziranja projekta će se stvoriti zajednička održiva ponuda turističkog proizvoda na vodenom pari.




Projekt će uključivati sljedeće atrakcije:

- 1 Gorican - info punkt/ centar za posjetitelje, koji je usmjeren na promociju novog turističkog proizvoda.
- 1 revitalizirano umjetno jezero u Goricanu.
- 7 mobilnih pristaništa (4 u Mađarskoj i 3 u Hrvatskoj) te 2 skadišta za brodove, gdje je cilj osim skladištenja i organiziranja izleta brodom po rijeci Muri i Dravi.
- Zbog složenosti turističke ponude će se kupiti 5 rafting brodova, prikolica za jedranje i giser za moguće poslove spašavanja. Na šest lokacija će biti postavljena elektronska osjetljiva na dobit (touchscreen) tzv. INFO KIOSK, koji će služiti informiranju - program i planiranje ruta - turizma.



DVIJE RIJEKE JEDAN CILJ!
KÉT FOLYÓ EGY CÉL!
TWO RIVERS ONE GOAL!





Keteriba - Kotori

Kotori - Keteriba






Egy határon átnyúló régió, ahol a folyók
összekötnek, nem elválasztanak

TWO RIVERS ONE GOAL
Fenntartható víz turizmus fejlesztés a
Mura és Dráva folyón
MURA RÉGIÓ ETT
Goričan, Donji Vidovec, Ljubljana

Projekt: 715.942.67 €
Költség: 329.383.50 €
Időszak: 2017. 03. 01.
2018. 12. 31.



























Donji Vidovec



Goričan



Legrad



Magyarország-Horvátország
Határon Átnyúló Együttműködési Program

Egy határon átnyúló régió, ahol a folyók
összekötnek, nem elválasztanak




Vízi turisztikai pihenőhely

Ez a pihenőhely a volt Kollátszegi iskola félig nyitott tereinek átalakításával jött létre.

A településre látogató (Vízi, gyalogos, lovas, kerékpáros) turisták komfortos megállóhelye, amely higiéniai szolgáltatást biztosít, piknikező lehetőséggel, nagyobb társaságok számára szabadtéri bográcsozási és kemence használati feltételeket kínál.

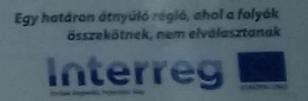
A tér előzetes bejelentkezés nélkül használható a vendégfogadó állapotok megtartásával.

Bővebb információ: www.murakeresztur.hu; www.muradrava.eu





Magyar települések	Kerkaszentkirály	Murárátká	Szepetnek	Hrvatska naselja	Goričan	Orehovica
Bánokszentgyörgy	Kistolmács	Muraszemenye	Tótszentmárton	Domašinec	Kotoriba	Sveta Marija
Bázakerettye	Letenye	Pétrivente	Tótszerdahely	Donja Dubrava	Legrad	
Eszteregnye	Molnári	Riglyác	Valkonya	Donji Kraljevec	Ludbreg	Medimurska županija
Fityeház	Murakeresztúr	Semjénháza	Zajk	Donji Vidovec	Prelog	



A 2017. 05. 01. - 2018. 12. 31.-ig megvalósuló tevékenységek a Mura és Dráva menti térség vízi turisztikai minőség fejlesztését szolgálja.

A projekt a következő kínálatot tartalmazza: A MURA folyó bal partján csónak kikötők. A kikötők a települések belterületére vezető utak mentén közelíthetők meg a mellékelt térkép szerint. A kihelyezett érintőképernyős info kioszkok használatával pedig program és útvonal tervezésre van mód.

Letenye Kikötő	1	46°25'13.5"N 16°41'38.7"E 46.420413, 16.694087
Tótszerdahely Kikötő	2	46°22'53.5"N 16°46'29.2"E 46.381520, 16.774783
Molnári Kikötő	3	46°22'33.7"N 16°50'00.6"E 46.376016, 16.833510
Murakeresztúr Kikötő	4	46°20'38.2"N 16°52'24.8"E 46.343954, 16.873364
Kiállítási tér	5	8863 Molnári, Hevesi u. 2. 46°22'58.5"N 16°49'57.8"E 46.382927, 16.832667
Vízi turisztikai pihenőhely	6	8834 Murakeresztúr, Zrínyi utca 6. 46°21'24.7"N 16°52'35.9"E 46.356854, 16.876628



Kiállítási tér a Mura völgy ökológiai sajátosságainak bemutatására: Molnári, Hevesi u. 2. szám alatt.
Vízi turisztikai pihenőhely, higiéniai szolgáltatással és piknikező lehetőséggel: Murakeresztúr, Zrínyi utca 6.

A csónak bérleti lehetőség előzetes egyeztetés alapján a www.muradrava.eu valamint Semjénháza és Tótszerdahely települések önkormányzati elérhetőségein keresztül lehetséges.

HUHR/1601/2.1.2/0004 - „Két folyó egy cél” című projekt vezetője a MURA RÉGIÓ ETT.

Projekt partnerek:
Goričan, Donji Vidovec és Légrad települések.







Köszönöm a figyelmet

